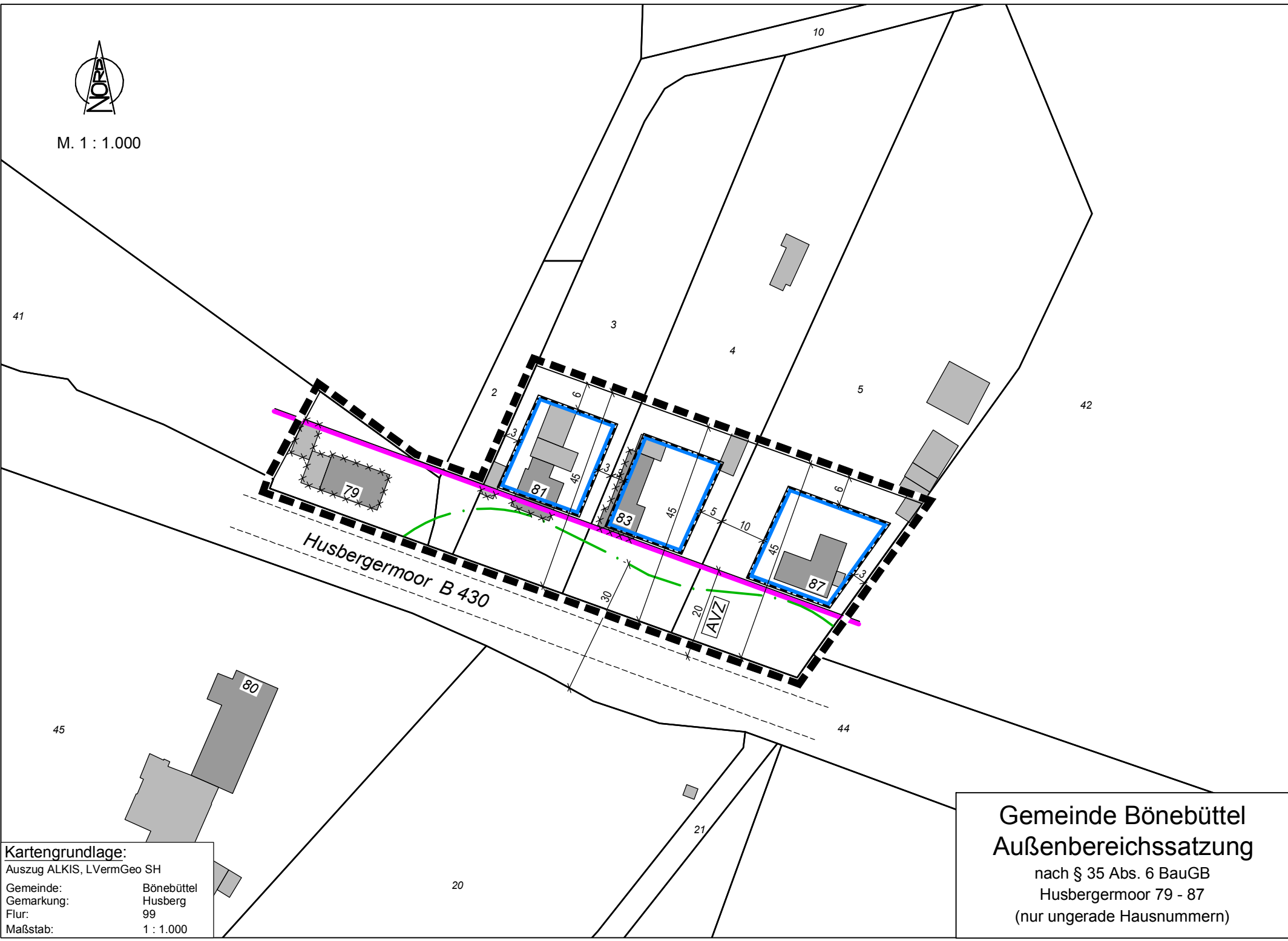




M. 1 : 1.000



**Kartengrundlage:**  
Auszug ALKIS, LVermGeo SH  
Gemeinde: Bönebüttel  
Gemarkung: Husberg  
Flur: 99  
Maßstab: 1 : 1.000

**Gemeinde Bönebüttel  
Außenbereichssatzung**  
nach § 35 Abs. 6 BauGB  
Husbergermoor 79 - 87  
(nur ungerade Hausnummern)

# ZEICHENERKLÄRUNG

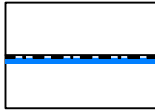
ES GILT DIE PLANZEICHENVERORDNUNG 1990 - PlanzV 90 - zuletzt geändert am 14. Juni 2021

PLANZEICHEN

ERLÄUTERUNGEN / RECHTSGRUNDLAGE

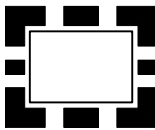
## I. PLANUNGSRECHTLICHE FESTSETZUNGEN

### 3. Bauweise, Baulinien, Baugrenzen (§ 9 Abs. 1 Nr. 2 BauGB, §§ 22 und 23 BauNVO)



Baugrenze  
(§ 9 Abs. 1 Nr. 2 BauGB, § 23 Abs. 3 BauNVO)

### 15. Sonstige Planzeichen

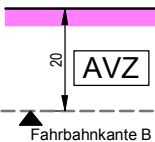


Grenze des räumlichen Geltungsbereichs der Satzung  
(§ 9 Abs. 7 BauGB)

## II. HINWEISE UND NACHRICHTLICHE ÜBERNAHMEN



30 m Abstandsgrenze zum Wald  
(§ 24 LWaldG)




20 m Anbauverbotszone  
(§ 9 FStrG)

## III. DARSTELLUNGEN OHNE NORMCHARAKTER

2

Flurstücksbezeichnung



Flurstücksgrenze



Vorhandene bauliche Anlagen als  
Hauptgebäude / Nebengebäude



Künftig entfallene bauliche Anlagen als  
Hauptgebäude / Nebengebäude