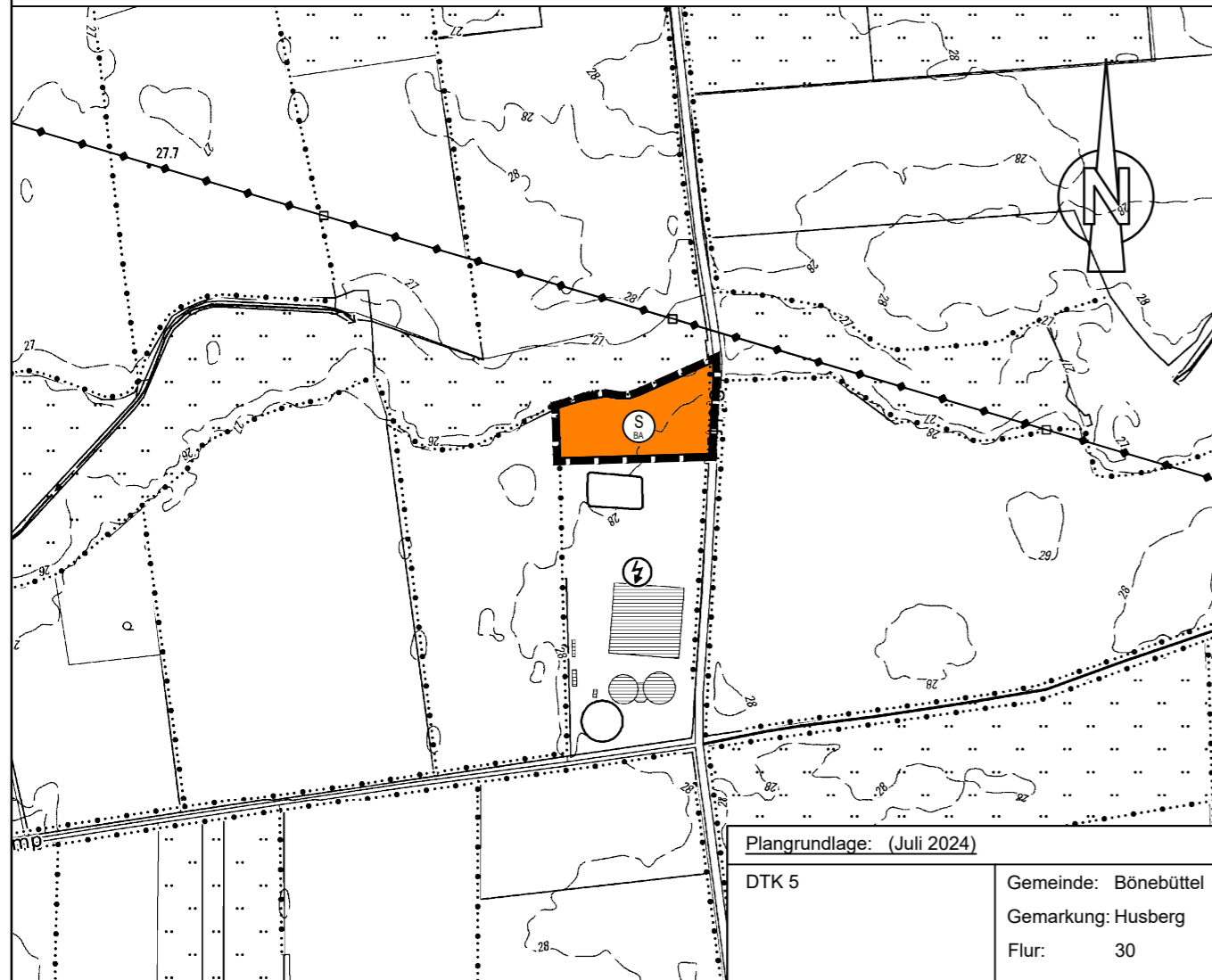


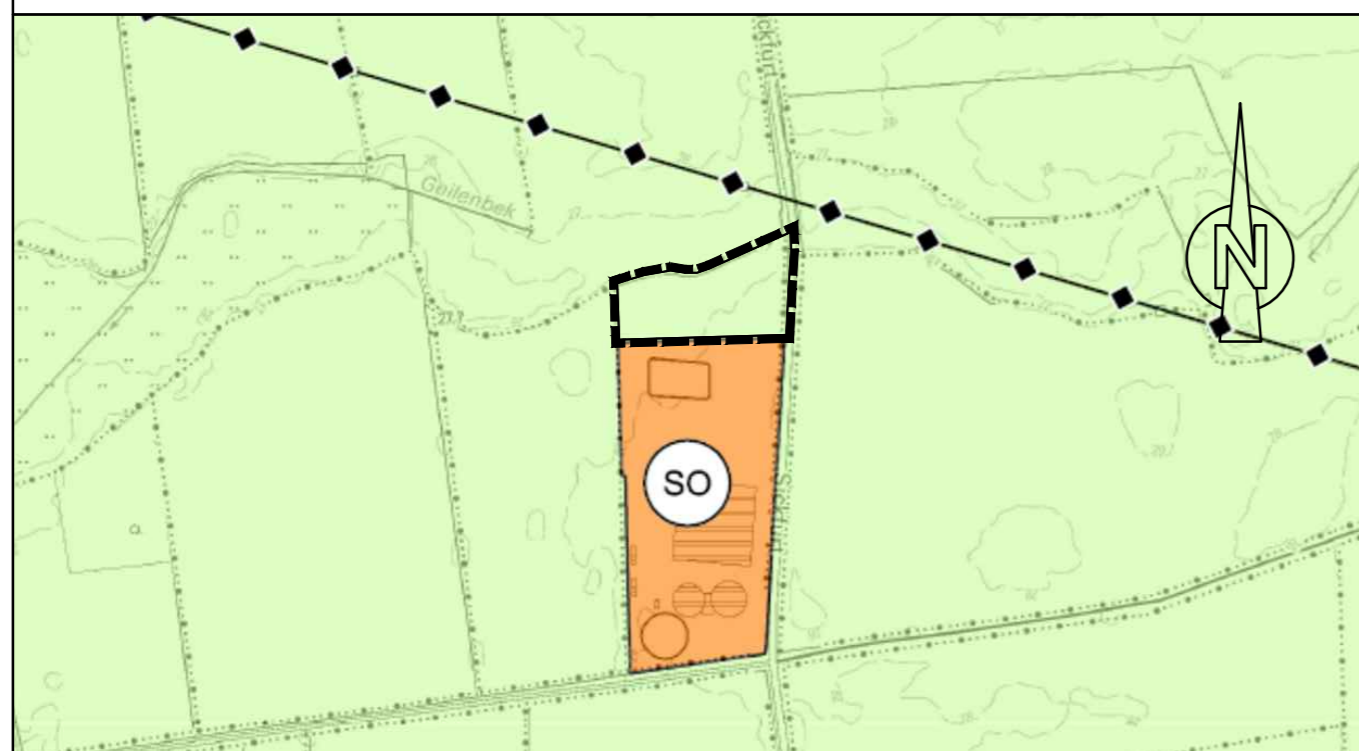
Planzeichnung

M. 1:5.000

Es gilt die BauNVO i.d.F. der Bekanntmachung vom 21.11.2017 (BGBl. I S.3786)



Darstellung Flächennutzungsplan

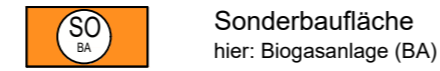


Planzeichenerklärung

Planzeichen Erläuterungen

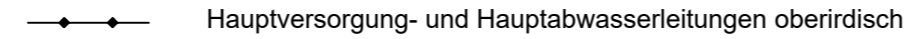
Darstellungen

Art der baulichen Nutzung



Sonderbaufläche
hier: Biogasanlage (BA)

Hauptversorgungs- und Hauptabwasserleitung



Hauptversorgungs- und Hauptabwasserleitungen oberirdisch

Sonstige Planzeichen



Grenze des räumlichen Geltungsbereiches der
47. Änderung des Flächennutzungsplanes

Rechtsgrundlagen

§ 5 Abs. 2 Nr.1 BauGB

§ 1 Abs. 1 Nr. 4 BauNVO

§ 5 Abs. 2 und Nr. 4 BauGB

§ 5 Abs. 1 BauGB

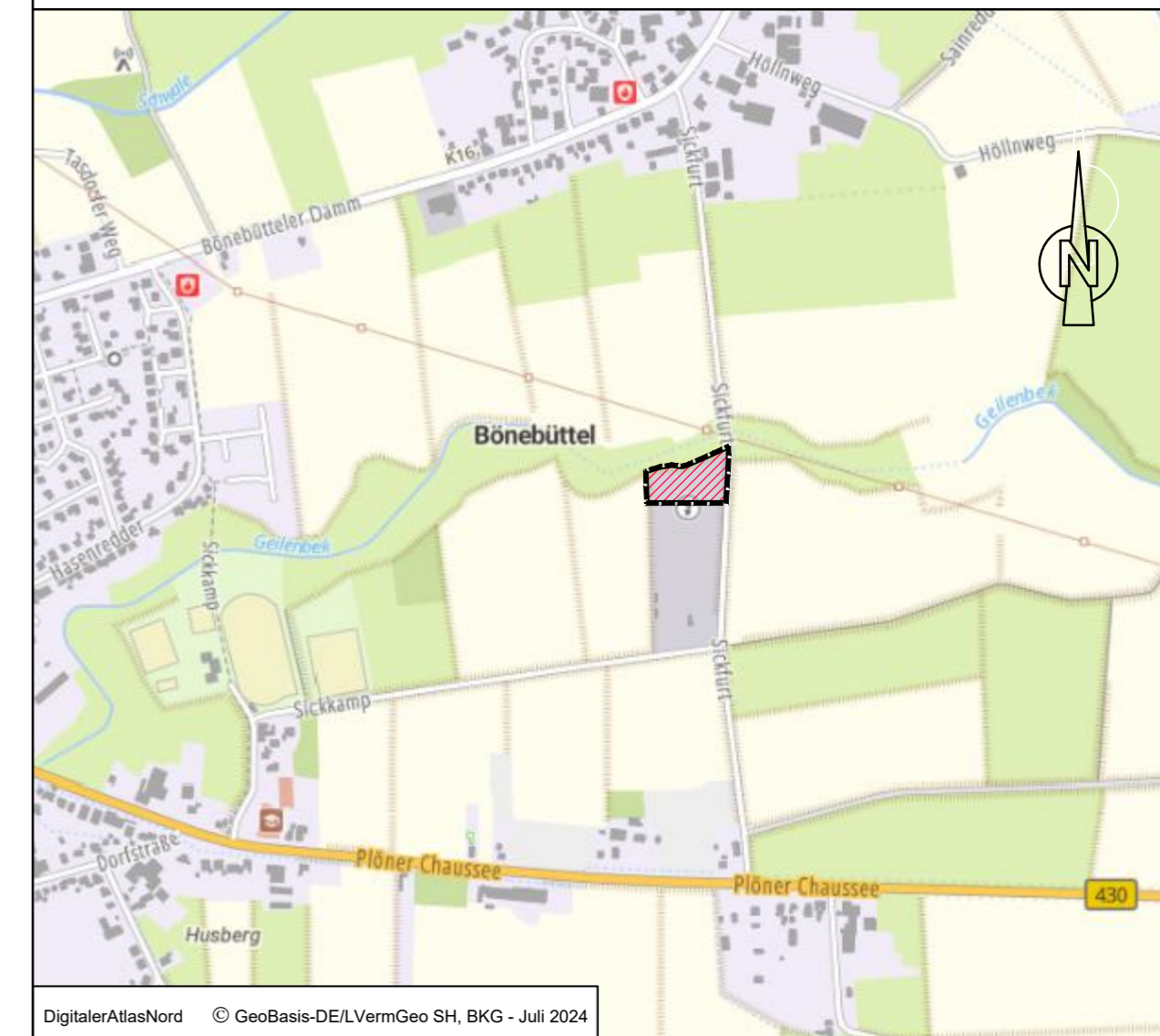
Legende (Auszug) Flächennutzungsplan Neuaufstellung 1993

Hauptversorgungs- und Hauptwasserleitungen, oberirdisch

Fläche für die Landwirtschaft

Übersichtskarte

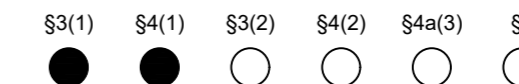
M.: 1:10.000



Gemeinde Bönebüttel
 in Verwaltungsgemeinschaft mit der Stadt Neumünster
47. Änderung des Flächennutzungsplanes
 des ehemaligen Amtes Bokhorst für die
Gemeinde Bönebüttel

Kreis Plön

Verfahrensstand nach BauGB



GSP

GOSCH & PRIEWE
 Ingenieurgesellschaft mbH
 Beratende Ingenieure (VBI)

23843 Bad Oldesloe
 Paperberg 4
 Tel.: 0 45 31 / 67 07 - 0
 Fax: 0 45 31 / 67 07 - 79
 E-mail: oldesloe@gsp-ig.de
 Internet: www.gsp-ig.de

Stand: 14.11.2024 / SR

P-Nr.: 23 / 1548