







Landschaftsplan Amt Bokhorst / Kreis Plön

Thematische Karte: Archäologische Denkmäler

Legende:

-  Amts- und Gemeindegrenze
-  Archäologische Denkmäler
-  Kulturdenkmäler gem. § 5 Abs.1 DSchG
-  einzutragendes Kulturdenkmal gem. § 5 Abs. 1 DSchG
-  Kulturdenkmäler gem. §1 Abs. 2 DSchG

Gemeinde Großharrie

 Archäologisches Interessengebiet

Archäologische Denkmäler

- die in das Denkmalsbuch einzutragen sind

PL-1826-3 = Turmhügelburg Kleinharrie

- mit Nr. der Landesaufnahme

1 - 4, 10 - 13 = Grabhügel

5, 15, 19, 25 = Siedlung

6 = Urnenfriedhof

20 = Gräberfeld

1) = ohne Angabe

Kulturdenkmäler

1 Großharrie, Haupthaus, Preetzer Chaussee / Dorfstr. 23

2 Großharrie, Bauernkate u. Stall, Dorfstr. 29

3 Kleinharrie, ehem. Haupthaus, Hof Mohr

4 Kleinharrierredder, ehem. Forsthaus, Kleinharrier Redder Nr. 8

Gemeinde Schillsdorf

Archäologische Denkmäler

- mit der Nr. der Landesaufnahme

PL-1926-1 = Meierhof

7, 8 = Eisenverhüttung

11, 12 = Glashütten

MA = Mittelalterkeramik (500m südlich von Schönhagen)

Kulturdenkmäler

1 Gut Altbokhorst, Herrenhaus

2 Gut Altbokhorst, ehem. Verwalterhaus

3 Gut Altbokhorst, alte Scheune

4 Ehem. Gut Neubokhorst, nördl. Scheune

5 Gut Schönhagen, Herrenhaus

6 Gut Schönhagen, Wagenstall

7 Gut Schönhagen, Forsthaus Jägerhaus

8 Schillsdorf, Forsthaus Hüttenwohld

9 Schillsdorf, Forsthaus Hüttenwohld, Scheune

10 Busdorf, Alte Schule

Gemeinde Rendswühren

Archäologische Denkmäler

- die in das Denkmalsbuch einzutragen sind

25 (PL-1927-6) = Mühle (auf Hügelgrab?)

2, 5 - 8, 9 - 10, 14 - 17 (PL-1926-3) = Grabhügelgruppe

PL-1926-2 = Rolversdorf

- mit Nr. der Landesaufnahme

20 - 24 = Grabhügel

19 = Fundstelle der Steinkammer

+ = 2 Grenzsteine bei km 13,968

(Schönböken, Bothkamp)

x = Moorleichenfund im "Großenmoor"

Kulturdenkmäler

1 Rendswühren, Scheune, Hof Boeck

2 Gut Altenrade, Gutshaus

3 Gut Altenrade, Stall- und Speichergebäude

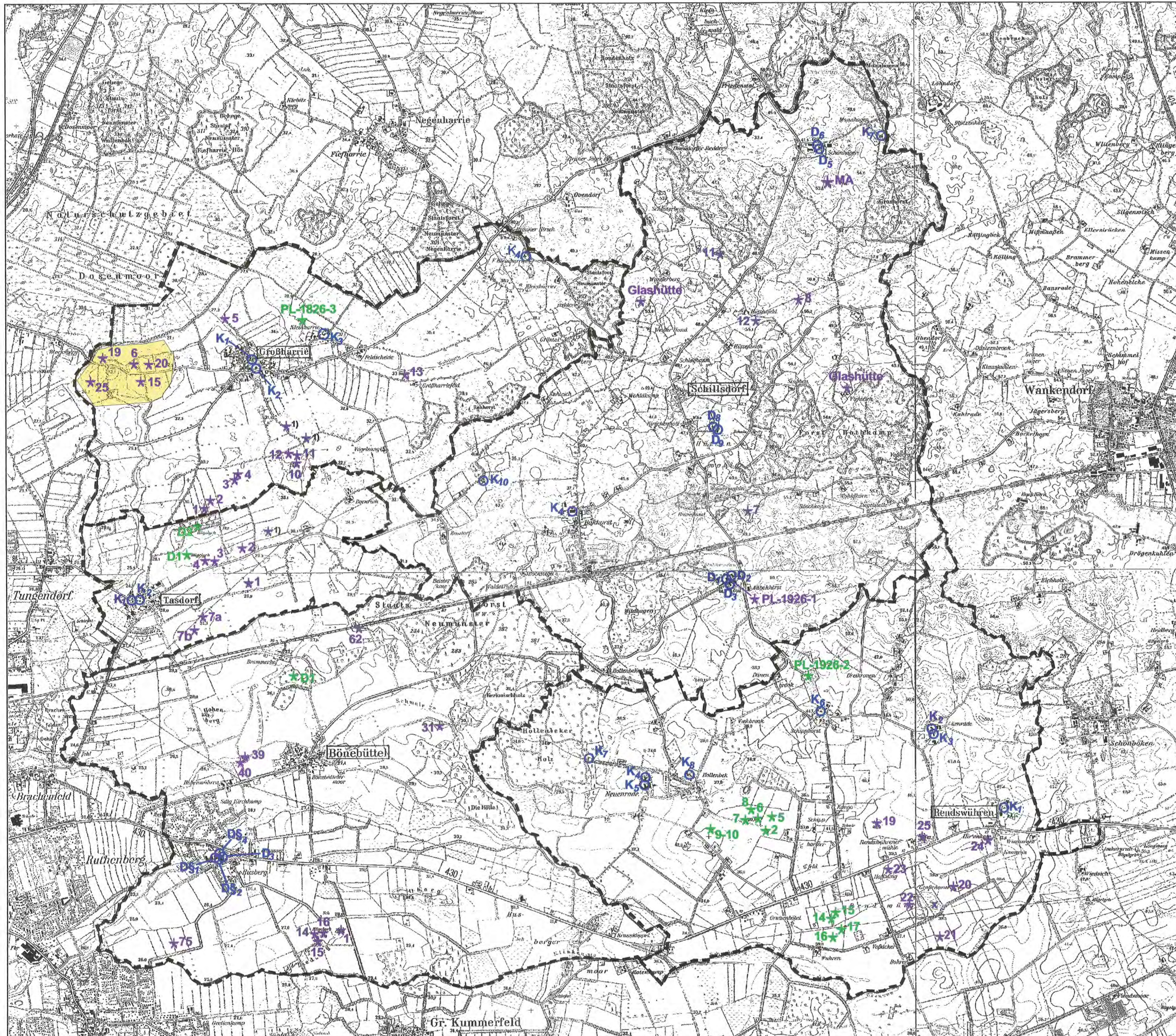
4 Gut Neuenrade, Gutshaus

5 Gut Neuenrade, Scheune (1993 abgebrannt)

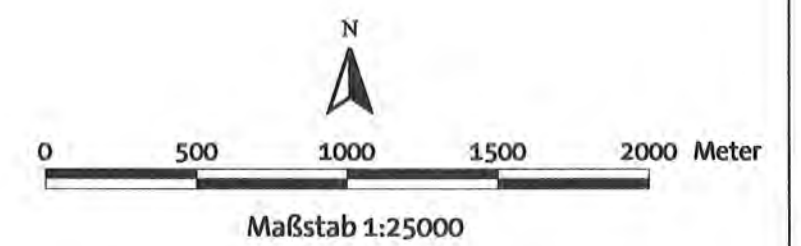
6 Schipphorst, Haupthaus, ehem. Hof Lehmbarg

7 Neuenrade, Forsthaus

8 Hollenbek, Bauernkate



Grundlage: Topographische Landeskarten M 1:25.000
Mit freundlicher Genehmigung des Landesvermessungsamtes Schleswig-Holstein (Az.: 3-562.6 5 43/00)



Landschaftsplan Amt Bokhorst, Kreis Plön

Plan: Thematische Karte, Archäologische Denkmäler
Auftraggeber: Amt Bokhorst

Auftragnehmer: Landwirtschafts-Consulting GmbH
Dipl.-Biol. H. Sönnschen
Dipl.-Ing. Landespl. S. Leibnitz

Kartographie: Landwirtschafts-Consulting GmbH
Bereich GIS

Bearbeitung: B. Greco, A. Will
Datum: 09/2000
Letzte Änderung: 09/2009

Landwirtschafts-Consulting GmbH
Holstenstr. 106-108
D-24103 Kiel
Tel. 0433 9797-261
Fax 0433 9797-316
Info@lc-kiel.de
www.lc-kiel.de