




# Landschaftsplan Amt Bokhorst / Kreis Plön


## Thematische Karte: Gewässerunterhaltung

### Legende:

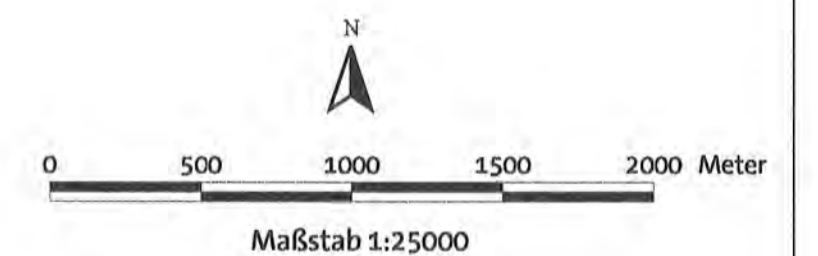
-  Amts- und Gemeindegrenze
-  Verbandsvorfluter; offen
-  Verbandsvorfluter; verrohrt

### Faunistisch-ökologische Bewertung der Fließgewässer S-H

(Quelle: LANU, Stand 1998)

-  Untersuchungs - Standorte

Morphologie	Ufervegetation	Fauna (Besiedlung)	Bewertung
I	1	A	naturnah
II	2	B	weitgehend naturnah
III	3	C	deutlich beeinträchtigt
IV	4	D	stark gestört
V	5	E	extrem gestört



### Landschaftsplan Amt Bokhorst, Kreis Plön

Plan: Thematische Karte,  
Gewässerunterhaltung  
Auftraggeber: Amt Bokhorst

Auftragnehmer: Landwirtschafts-  
Consulting GmbH  
Bearbeitung: Dipl.-Biol. H. Sönnechen  
Dipl.-Ing. Landespl. S. Leibnitz  
Kartographie: Landwirtschafts-  
Consulting GmbH  
Bereich GIS

Landwirtschafts-  
Consulting GmbH  
Holtenauer Str. 105-108  
D-24103 Kiel  
Tel. 0431 9797-261  
Fax 0431 9797-316  
Info@lc-kiel.de  
www.lc-kiel.de

Bearbeitung: B. Greco, A. Will  
Datum: 03/2000  
Letzte Änderung: 01/2003

Grundlage: Topographische Landeskarten M 1:25.000  
Mit freundlicher Genehmigung des Landesvermessungsamtes Schleswig-Holstein (Az.: 3-562.6 S 43/00)