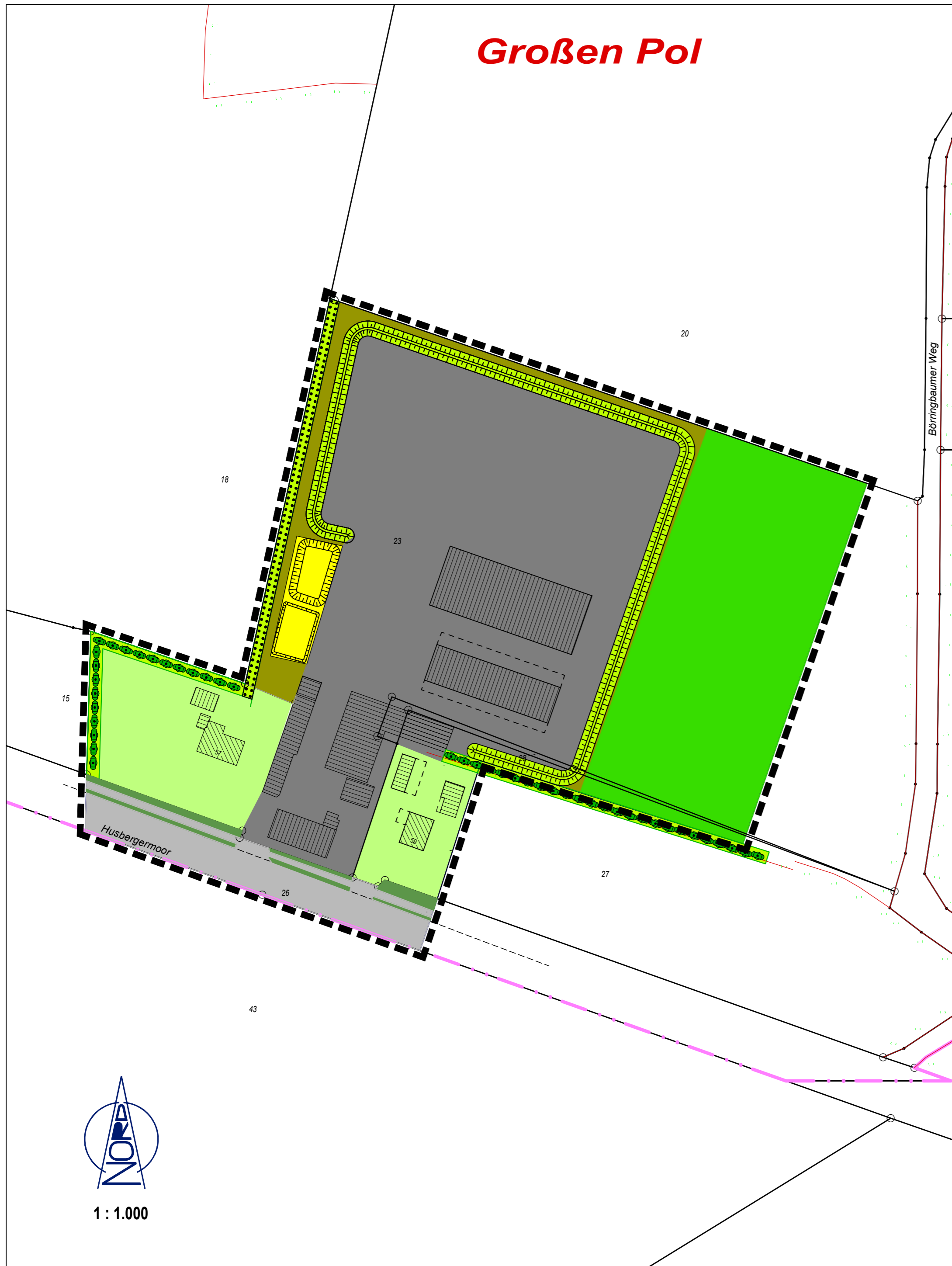


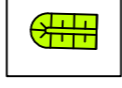







Großen Pol



Legende

-  Grünlandfläche
-  Knick
-  vorhandenes Betriebsgelände
-  Wall
-  Grünfläche, Gras- und Staudenflur
-  Hecke vorhanden
-  Regenrückhalte- und Regenklärbecken
-  Hausgarten
-  Straßenbegleitgrün
-  Fläche asphaltiert
-  Grenze des Geltungsbereiches

Auftraggeber:

Gemeinde Bönebüttel

**Umweltbericht
zum vhb. Bebauungsplan Nr. 39
der Gemeinde Bönebüttel
und zugleich
zur 34. Änderung des gemeinsamen
Flächennutzungsplanes des ehemaligen Amtes Bokhorst
für das Gebiet der Gemeinde Bönebüttel**

Auftragnehmer:


Büro für Bauleitplanung Assessor jur. Uwe Czierlinski
Kronberg 33, 24619 Bornhöved
Tel.: (04323) 80 42 95 - Fax: (04323) 80 43 01
E-Mail: info@bauleitplan-bornhoeved.de

Bestandskarte der Biotop- und Nutzungstypen

ENTWURF	GEZEICHNET	GEPRÜFT	DATUM	PLAN-NR.	FORMAT	MAßSTAB
Schnathmeier	Schnathmeier	Czierlinski	12.08.2019	1	570x490	1 : 1000
Nr.	Änderungen				Datum	Name

Bornhöved, den 12.08.2019

Anlage 1



1 : 1.000