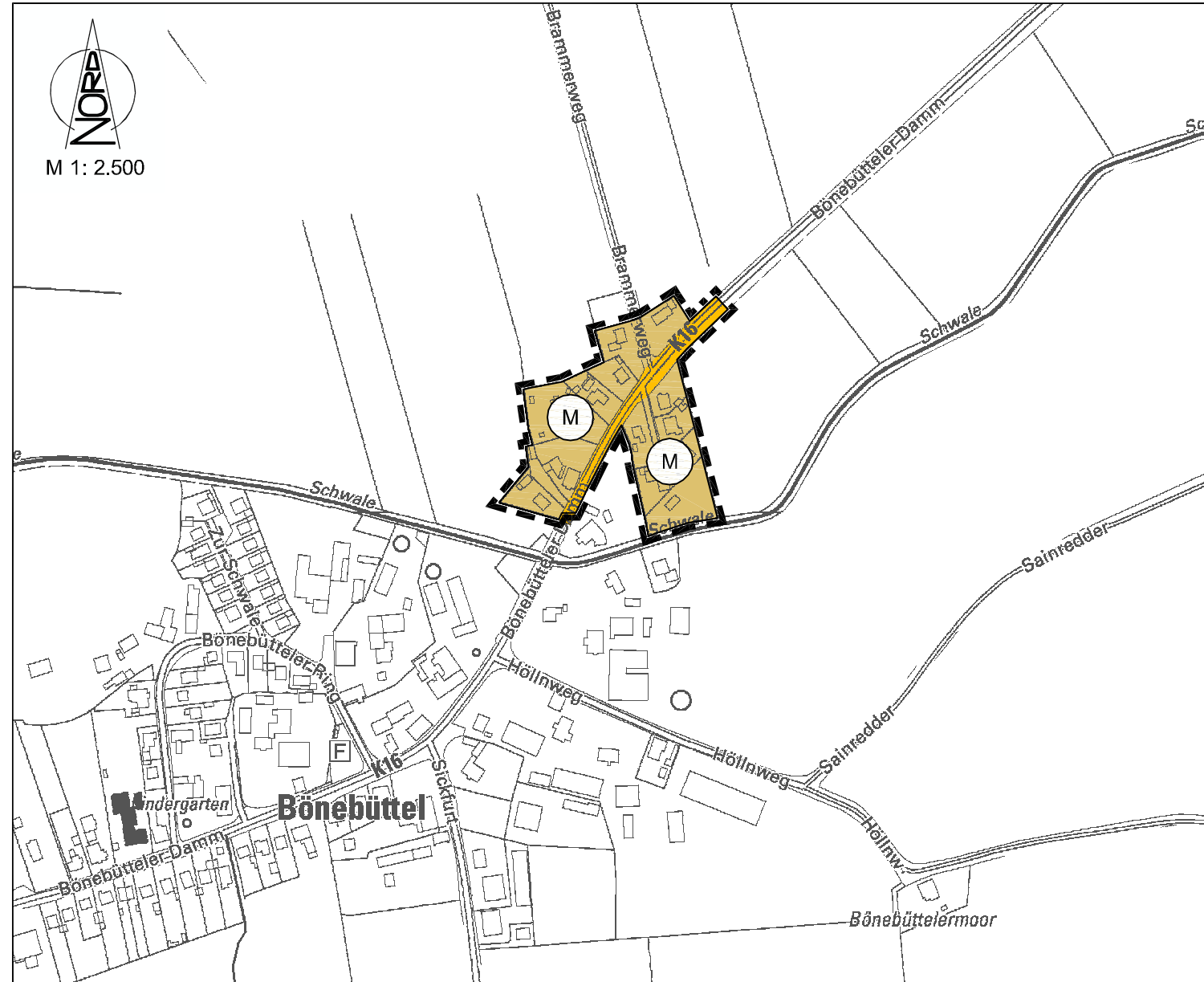


31. Änderung des Flächennutzungsplanes durch Berichtigung

Es gilt die Baunutzungsverordnung (BauNVO) in der Fassung ihrer Bekanntmachung vom 21. November 2017 (BGBl. I S. 3786)



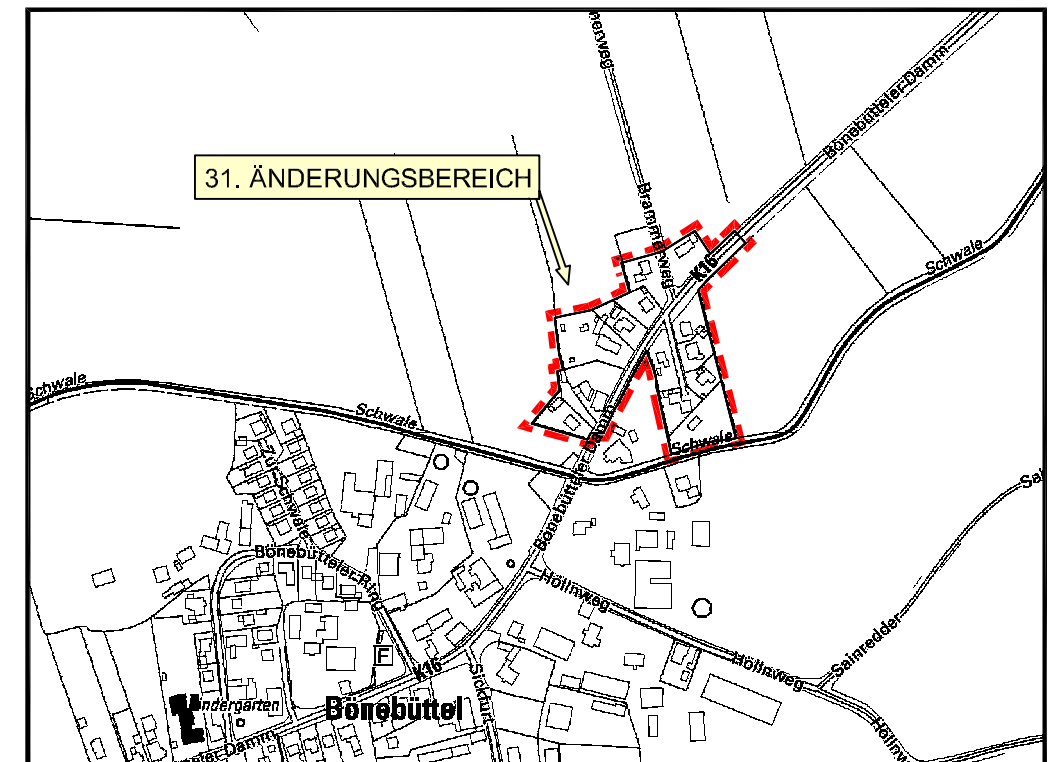
ZEICHENERKLÄRUNG

PLANZEICHEN	ERLÄUTERUNGEN	RECHTSGRUNDLAGE
I.) DARSTELLUNGEN		
ART DER BAULICHEN NUTZUNG (§ 5 Abs. 2 Nr. 1, BauGB und § 1 Abs. 1 und 2 BauNVO)		
	GEMISCHTE BAUFLÄCHEN (§ 1 Abs. 1 Nr. 2 BauNVO)	
SONSTIGE PLANZEICHEN		
	ÄNDERUNGSBEREICH DES FLÄCHENNUTZUNGSPLANES	

Ausgearbeitet vom
Büro für Bauleitplanung Assessor iur. Uwe Cziedlinski
 Kronberg 33, 24619 Bornhöved
 Tel.: (04323) 80 42 95 • Fax: (04323) 80 43 01
 E-Mail: info@bauleitplan-bornhoeved.de

31. ÄNDERUNG DES FLÄCHENNUTZUNGSPLANES DURCH BERICHTIGUNG DER GEMEINDE BÖNEBÜTTEL KREIS PLÖN

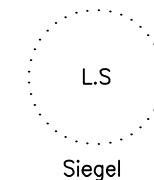
für das im Ortsteil Bönnebüttel gelegene Gebiet der Grundstücke Bönnebütteler Damm 171 - 185 (nur ungerade Hausnummern), Brammer Weg 1, Bönnebütteler Damm 178 sowie westlich, südlich und östlich der Straße Mühlenblöcken



- Die Gemeindevertretung hat die 31. Änderung des Flächenutzungsplanes durch Berichtigung am beschlossen.
- Diese wurde gleichzeitig mit der Satzung der 1. Änderung des Bebauungsplanes Nr. 11, mithin am wirksam.

Die Richtigkeit der Urkunde wird hiermit bestätigt.

Bönnebüttel, den



.....
 Bürgermeister