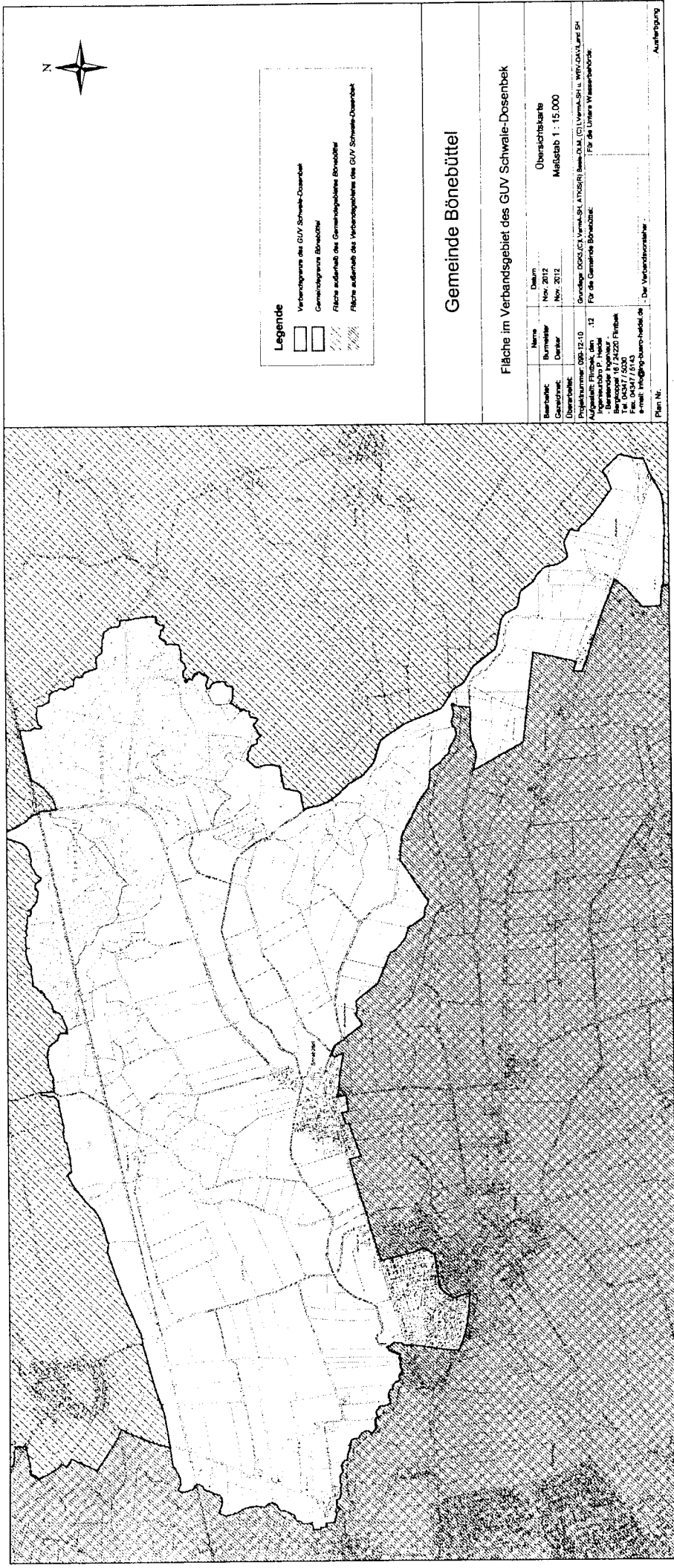






Anlage 1 zur Gewässerunterhaltungsgebührensatzung



Legende

-  Verbandsgebiet des GUV Schwale-Dosenbek
-  Gemeinschaftliche Bönnebützel
-  Fläche außerhalb des Gemeinschaftlichen Bönnebützel
-  Fläche außerhalb des Verbandesgebietes des GUV Schwale-Dosenbek

Gemeinde Bönnebützel

Fläche im Verbandsgebiet des GUV Schwale-Dosenbek

Name	Datum
Baumjahr	Nov. 2012	Überichtskarte
Gezeichnet	Maßstab	1 : 15.000
Überprüft	Grundlage	DIGI-GIS Vermaß-SK ATYS/RI Bona-DJK (G) Vermaß-SK u. WPK/BAU/Land SH
Projektnummer	DB-12-10	Für die Gemeinde	Schwale-Dosenbek
Aufgestellt	Flimbak, den	Der Verbandsvorstand
Regierungsbezirk	Helmstedt	Plan Nr.
Projektziele	1) 2) 3) 4) 5) 6) 7) 8) 9) 10) 11) 12) 13) 14) 15) 16) 17) 18) 19) 20) 21) 22) 23) 24) 25) 26) 27) 28) 29) 30) 31) 32) 33) 34) 35) 36) 37) 38) 39) 40) 41) 42) 43) 44) 45) 46) 47) 48) 49) 50) 51) 52) 53) 54) 55) 56) 57) 58) 59) 60) 61) 62) 63) 64) 65) 66) 67) 68) 69) 70) 71) 72) 73) 74) 75) 76) 77) 78) 79) 80) 81) 82) 83) 84) 85) 86) 87) 88) 89) 90) 91) 92) 93) 94) 95) 96) 97) 98) 99) 100)	Ausfertigung